


















Teichröda


486 EW+22 EGW von Großkochberg  
49 EW+1 EGW von Kleinkochberg  
100 EW+9 EGW von Neusitz

485 EW+19 EGW von Teichel  
486 EW+22 EGW von Großkochberg  
49 EW+1 EGW von Kleinkochberg  
100 EW+9 EGW von Neusitz

485 EW+19 EGW von Teichel  
486 EW+22 EGW von Großkochberg  
49 EW+1 EGW von Kleinkochberg  
100 EW+9 EGW von Neusitz  
333 EW+26 EGW von Teichröda

### Legende

-  Gewinnungsanlagen
- Trinkwasserschutzzonen**
-  TWSZ II
- Kläranlage**
-  Kläranlage vorhanden, wegfallend
- Einleitstellen**
-  Einleitstelle wegfallend
- Bauwerke**
-  Pumpwerk geplant
- Abwasserleitungen**
-  Schmutzwasser, vorhanden
-  Schmutzwasser, geplant
-  Mischwasser, vorhanden
-  Mischwasser, geplant
- angestrebte Abwasserentsorgung**
-  Flächen die bereits angeschlossen sind
-  Flächen mit geplanten Anschluss bis 2030
-  vollbiologische Kleinkläranlage, dauerhaft dezentral
-  Gärten, Kleingartenanlagen, Campingplätze u. ä.
- Gewässer**
-  Fließgewässer
-  Stehendes Gewässer
-  Gemeindegrenze
-  Ortsteilgrenze

Zweckverband Wasserversorgung und Abwasserbeseitigung für Städte und Gemeinden des Landkreises Saalfeld-Rudolstadt <small>Remschützer Straße 50 07318 Saalfeld</small>		
<b>Abwasserbeseitigungskonzept</b>		
geodätisches Datum:	ETRS 89	Maßstab: 1:5.000
Übersichtsplan		
Bl.Nr.:	1	Ort: Teichröda
Aufgestellt:	März 2021	